

**Wege  
für alle.**



Landeshauptstadt  
Düsseldorf



**Connected Mobility  
Düsseldorf**

Ministerium für Umwelt,  
Naturschutz und Verkehr  
des Landes Nordrhein-Westfalen



# Herzlich Willkommen zum Online-Dialog Mobilitätsstation Alter Schlachthof

Schön, dass Sie dabei sind!

# Agenda

- 1 **Begrüßung & interaktive Umfrage**
- 2 **Vorstellung Connected Mobility Düsseldorf**
- 3 **Förderprojekt Multi-Mo-DUS**
- 4 **Was ist eine Mobilitätsstation?**
- 5 **Mobilitätsstation Alter Schlachthof**
  - Vorstellung Umfrageergebnisse
  - Vorstellung Maßnahmen & Planung
- 6 **Fragen**



**Wege  
für alle.**



Landeshauptstadt  
Düsseldorf



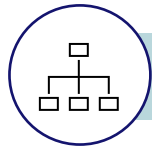
**Connected Mobility  
Düsseldorf**

# Vorstellung Connected Mobility Düsseldorf

Connected Mobility Düsseldorf & Amt für Verkehrsmanagement  
26. März 2026



# Die Connected Mobility Düsseldorf GmbH (CMD)



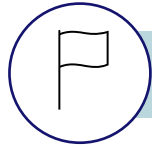
Beteiligung

100 % Tochter der Landeshauptstadt Düsseldorf



Gründung

August 2020



Gesellschafterzweck

Schnelle Umsetzung von Verkehrsinnovationen,  
Digitalisierungs- und Vernetzungsthemen für  
nachhaltige Mobilität



Mitarbeiter\*innen

26 Mitarbeiter\*innen  
(Kaufleute, Ingenieure, Planer, Industriedesigner  
und IT-Projektmanager)



Geschäftsführung

Rolf Neumann (kaufmännisch)  
Dr.-Ing. David Rüdiger (technisch)

## 2. Vorstellung der CMD

# Das Kompetenzprofil und der Aufbau der CMD

### 3 Abteilungen

- Planen, Bauen & Technik
- IT-Betrieb & Digitalisierung
- Kundenservice & Kommunikation



Planen & Bauen  
von neuen Orten der  
Mobilität



Digitalisierung,  
Prozessoptimierung &  
Software-Betrieb



Anlagenbetrieb & -  
unterhalt



Kommunikation,  
Service & Vertrieb

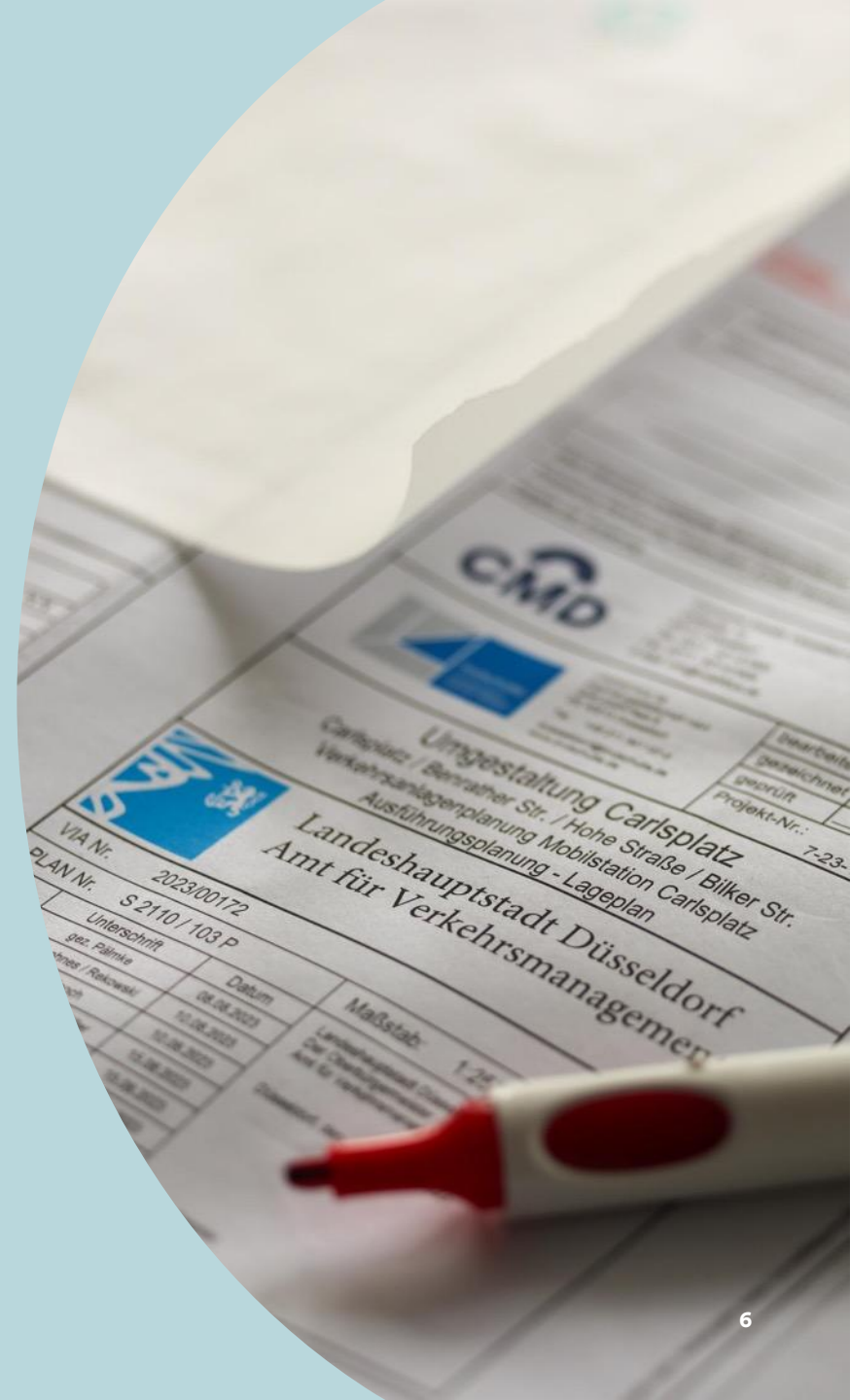


Informationen fördern  
& Fördermittel  
akquirieren



Investoren beraten &  
Wohnen und Mobilität  
zusammenbringen

# Förderprojekt Multi-Mo-DUS



# Das Förderprojekt Multi-Mo-DUS

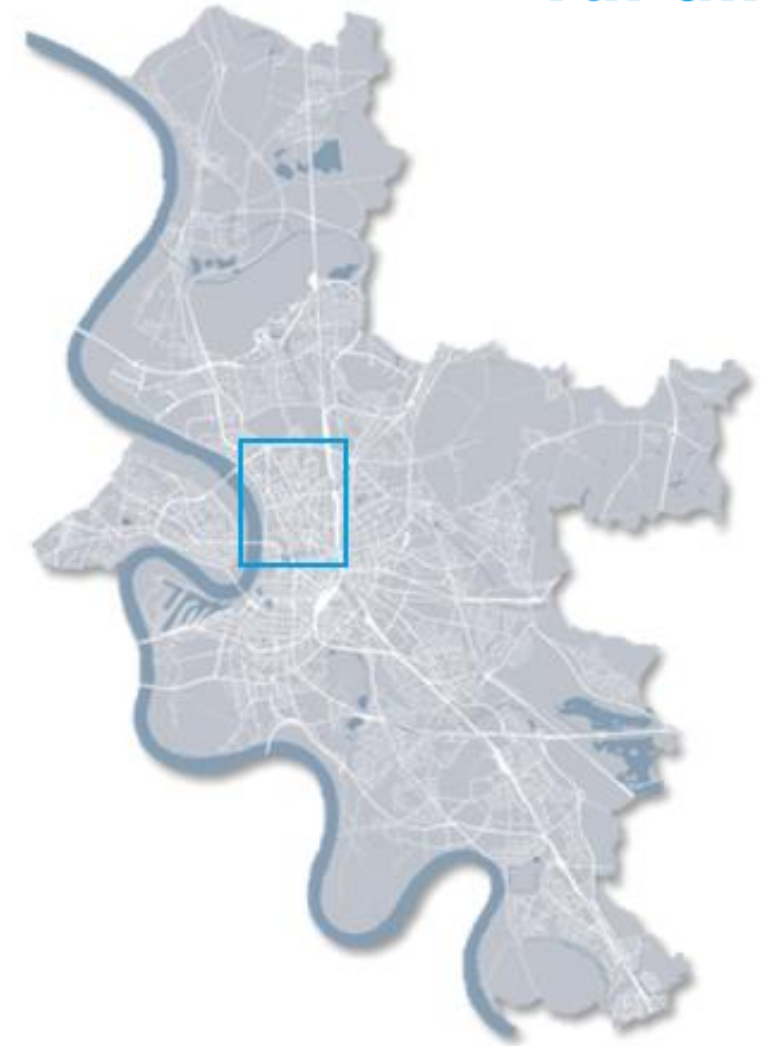
**Wege  
für alle.**

- *Multi-Mo-DUS* steht für das Förderprojekt „Multimodalität für lebenswerte Quartiere in Düsseldorf“.
- Im Landeswettbewerb „Mobil.NRW – Mobilität in lebenswerten Städten“ wurde das Projekt mit Fördermitteln in Höhe von 20 Millionen Euro ausgezeichnet.

Ministerium für Umwelt,  
Naturschutz und Verkehr  
des Landes Nordrhein-Westfalen



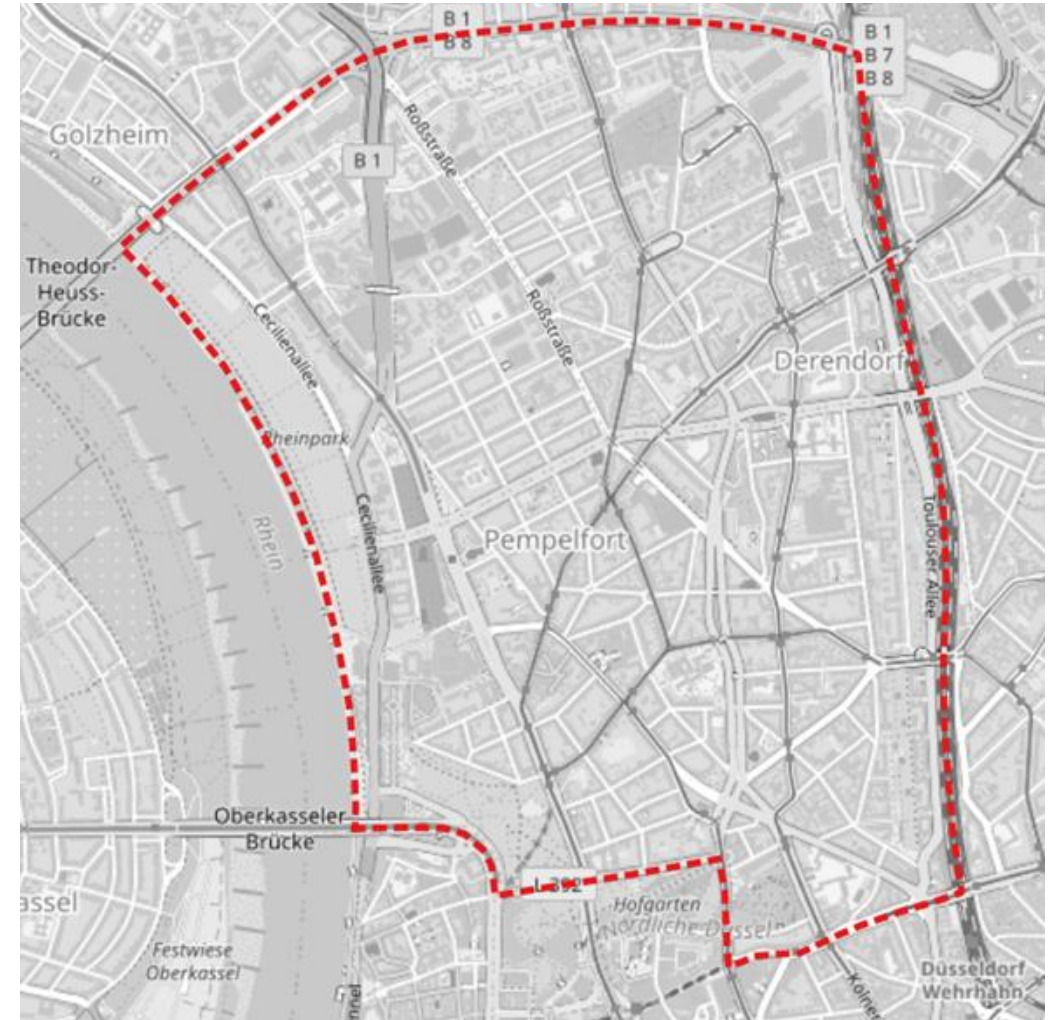
- Der ausgewählte Modellraum liegt in den Stadtteilen Pempelfort, Derendorf und Golzheim.



# Das Förderprojekt Multi-Mo-DUS

Wege  
für alle.

- Ziel ist die nachhaltige Verbesserung der Mobilitäts- und Lebensqualität innerhalb der Quartiere.
- Das Projekt ermöglicht die räumliche Bündelung und Vernetzung von zahlreichen Einzelprojekten.
- Projektpartner:  
Landeshauptstadt Düsseldorf, Connected Mobility Düsseldorf (CMD), Rheinbahn und Düsseldorf Marketing
- Projektwebseite:  
<https://stadtgestalten.duesseldorf-marketing.de/de-DE/folders/multimodus>



# Auswahl der geplanten Maßnahmen im Förderprojekt



Verbesserung der Fußwegequalität



Verbesserung der Aufenthaltsqualität im Quartier



Ausbau der Radinfrastruktur an kritischen Punkten



Sharingstationen für geteilte E-Scooter, E-Fahrräder und Elektroroller

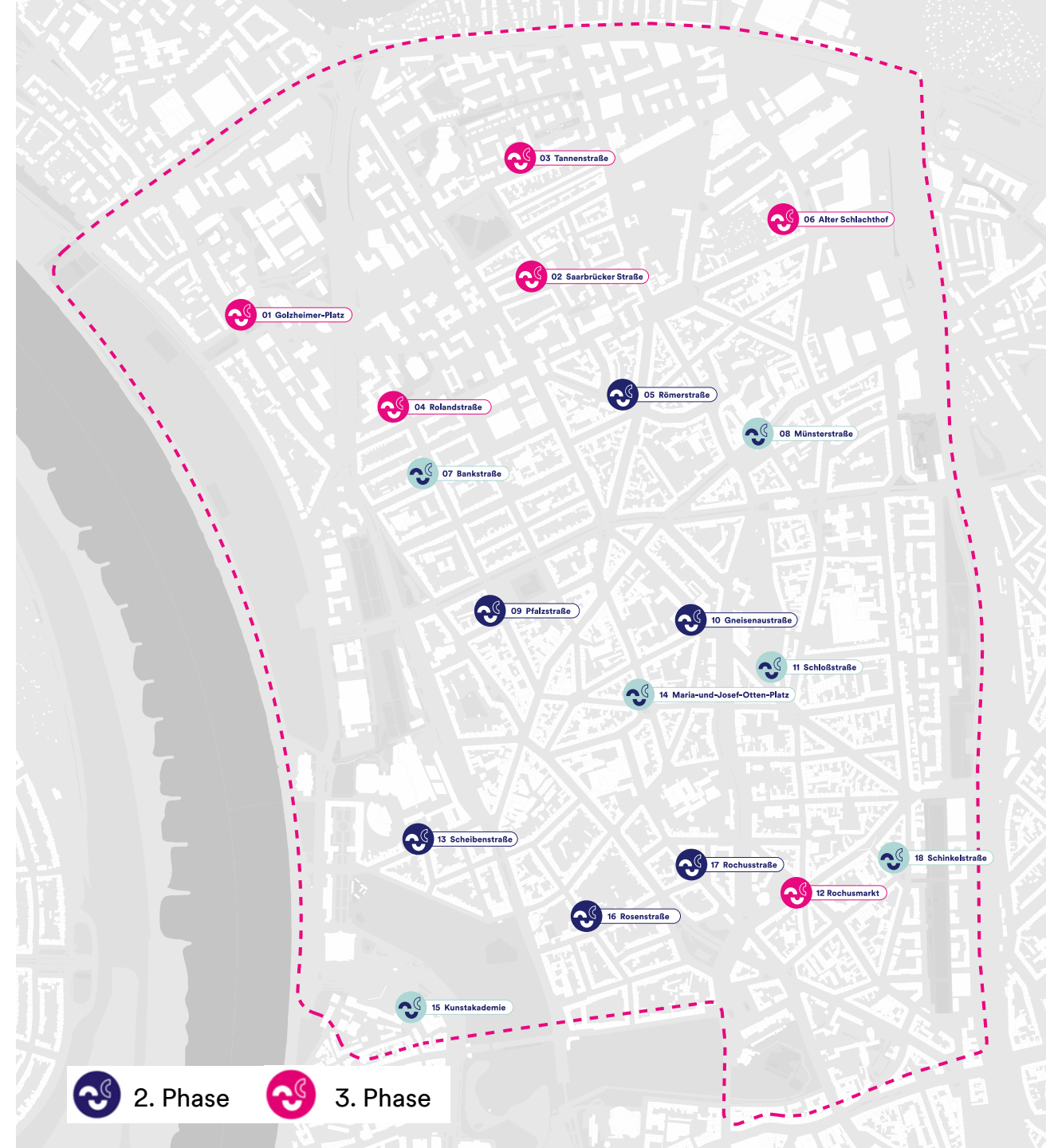


Bau von 18 Mobilitätsstationen

...und viele weitere Maßnahmen

# Netzwerk Mobilitätsstationen

- In den kommenden Jahren entstehen im gesamten Stadtgebiet **100 Mobilitätsstationen**.
- **18 Mobilitätsstationen** werden im Multi-MoDUS-Modellraum liegen und bis 2026 in **drei Ausbauphasen** eingerichtet.
- Die **1. und 2. Phase** ist bereits umgesetzt; die **3. Phase** läuft aktuell:
  - Schloßstraße
  - Kunstakademie
  - Maria-und-Josef-Otten-Platz
  - Schinkelstraße
  - Münsterplatz
  - Bankstraße
  - Rochusstraße
  - Rosenstraße
  - Gneisenaustraße
  - Römerstraße



# Was ist eine Mobilitätsstation?



#### 4. Was ist eine Mobilitätsstation?

## Die Mobilitätsstationen: Neue Orte der Mobilität



**Fahrrad sicher parken**



**Sharingfahrzeuge leihen**



**Auto mieten & laden**



**Abstellmöglichkeiten für  
Fahrräder**



**Luft für deine Reifen**



**Mehr Aufenthaltsqualität**



**Klimaanpassung**




**Sichere Wege**

#### 4. Was ist eine Mobilitätsstation?

# Die Mobilitätsstation Bachplätzchen neuer Raum mit vielfältiger Mobilität

Mitten im Quartier: Mobilitätsstation auf 2.500 m<sup>2</sup>





# Düsselbike – Dein Rad für Düsseldorf

## Was ist das Düsselbike?

- Neues städtisches Fahrradmietsystem in Düsseldorf
- Für Bürger\*innen, Pendelnde, Studierende und Tourist\*innen
- Flexible und umweltfreundliche Mobilitätsalternative
- Ergänzt bestehende Mobilitätsangebote sinnvoll
- Fokus: bessere Anbindung der Außenbezirke
- Unterstützung des ÖPNV (erste/letzte Meile)

Mehr Infos finden Sie unter: [www.duesselbike.nrw](http://www.duesselbike.nrw)

Ab Juli  
2026



# Mobilitätsstation Alter Schlachthof



## 5. Mobilitätsstation Alter Schlachthof

# Ausgangslage Mobilitätsstation Alter Schlachthof




- Direkte Lage an der Hochschule Düsseldorf und Studentenwohnheim
- Ampel wird zukünftig an der Kreuzung eingerichtet (Amt für Verkehrsmanagement)
- Grüne Verbindung zum Campus wird aktuell an Ulrike-Scheffler-Rother Straße eingerichtet
- Nicht genutzte Brachfläche im öffentlichen Raum
- Wenig Mobilitätsangebote und keine Aufenthaltsqualität
- Zu wenig sichere Fahrradabstellplätze im öffentlichen Raum

**5. Mobilitätsstation  
Alter Schlachthof**

# Bedarfsabfrage



**3600 Teilnehmende  
an 18 Standorten**



**116 Teilnehmende  
Alter Schlachthof**



**Zeitraum:  
Juni-August 2023**



## Bedarfsabfrage



**Über die Hälfte der Befragten wünscht sich wettergeschützte und sicherere Abstellmöglichkeiten für Fahrräder.**



**Rund 85 % der Befragten wünschen sich geregelte Abstellmöglichkeiten für Sharing-Fahrzeuge.**



**Rund die Hälfte der Befragten sieht im Carsharing vor allem Vorteile bei flexibler, schneller Mobilität und einer reduzierten privaten Autonutzung. Viele erkennen außerdem Kostenvorteile und klimafreundliche Aspekte.**













**Etwa 83 % der Befragten würden öffentliche Luft- und Reparaturstationen in ihrer Nachbarschaft nutzen.**



**Eine deutliche Mehrheit von 95 % der Befragten möchten mehr Aufenthaltsqualität und Begrünung in ihrer Nachbarschaft.**

# Übersicht geplante Maßnahmen



-  **1 Fahrradstation (8 Stellplätze)**
-  **10 Fahrradbügel im Bestand**
-  **1 Sharingstation für Leih-Fahrräder & E-Scooter**
-  **1 Düsselbikestation**
-  **2 Carsharing-Stellplätze**
-  **1 Luft- und Reparaturstation**
-  **5 Bäume**
-  **3 große Module mit Sitzfläche und Begrünung**
-  **1 Sitzgruppe mit Stühlen**

5. Mobilitätsstation  
Alter Schlachthof

# Luftbild (Stand 2025)




# Planung



# Planung Mobilitätsangebot



## Planung Klimaanpassung & Aufenthaltsqualität



500 Quadratmeter  
Entsiegelung

# Planung Gehwegmaßnahmen



# Die neue Mobilitätsstation



## Die neue Mobilitätsstation



# Die neue Mobilitätsstation



# Wie geht es weiter?



## Politischer Beschluss

27.03. BV-Sitzung

15.04. OVA  
(Ordnungs- und  
Verkehrsausschuss)



## Online-Dialog

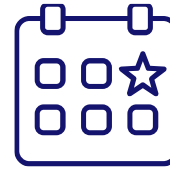
Planung wird  
vorgestellt; Raum  
für Rückfragen



## Bauphase

Die Bauarbeiten  
starten  
voraussichtlich im  
Herbst 2026.

Anwohner\*innen  
werden per Post  
darüber informiert.



## Infotag & Inbetriebnahme

Voraussichtlich  
Beginn 2027,  
Anwohner\*innen  
werden per Post  
eingeladen.

Bei Rückfragen gerne bei uns melden: [info@cmd.nrw](mailto:info@cmd.nrw)



# Pflanzenfreunde aus der Nachbarschaft gesucht: Seien Sie dabei, gestalten und pflegen Sie das Grün Ihrer Nachbarschaft!



Bei Interesse gerne  
melden unter:  
[info@cmd.nrw](mailto:info@cmd.nrw)



platz  
grün!



# Fragen



# Planung



# Umfrage zur Online-Veranstaltung



**Wir freuen uns über Ihr Feedback  
zum Online-Dialog!**



<https://duesseldorf-umfrage.de/online-dialog>

# Vielen Dank für Ihre Teilnahme!

[www.cmd.nrw](http://www.cmd.nrw)

